

INFORME DE MONITOREO DE MEDIOS*

Fecha: 28/04/2024

Semanan°18

Coordinación de Vigilancia Epidemiológica

*Vigilancia basada en eventos de interés epidemiológico mediante el monitoreo de medios abiertos de comunicación locales y nacionales.

Reporte de eventos:

Amenaza	Tema	Medio	Fecha	Resumen	Liga	Prioridad	Verificación
Biológico	Morelos libre de gripe aviar	El Sol de Cuernavaca	28 abril 2024	Morelos se encuentra libre de gripe aviar , afirma la Secretaría de Desarrollo Agropecuario. El último brote se registró en 2022 , lo que obligó a sacrificar a millones de aves de corral en ese entonces.	https://www.elsoldecuernavaca.com.mx/local/gripe-aviar-en-morelos-sedagro-realiza-vigilancia-epidemiologica-11819440.html	Bajo	Ratificado
Social	IMSS-Bienestar fortalece lazos con médicos cubanos	Diario de Morelos	28 abril 2024	Autoridades del Instituto Mexicano del Seguro Social (IMSS), Órgano Público Descentralizado (OPD) IMSS-Bienestar y del Ministerio de Salud de la República de Cuba sostuvieron una reunión de trabajo para fortalecer lazos de cooperación en materia de salud.	https://www.diariodemorelos.com/noticias/seguro-social-imss-bienestar-y-ministerio-de-salud-de-cuba-fortalecen-lazos-de-cooperacion	Bajo	Ratificado
Biológico	26 casos probables de Sarampión	Diario de Morelos	28 abril 2024	Pese a que en Morelos no se han confirmado casos de sarampión, la encargada de despacho de la Secretaría de Salud, María Soledad Millán Lizárraga, exhortó a la población a revisar las cartillas de vacunación y a completar esquemas en caso de ser necesario.	https://www.diariodemorelos.com/noticias/hay-26-casos-probables-de-sarampi-n	Bajo	Ratificado
Biológico	Prevención de quemaduras	Diario de Morelos	28 abril 2024	Con el propósito de reforzar la cultura de la prevención, el Hospital del Niño Morelense (HNM) recuerda a madres, padres y tutores tomar medidas de precaución, en el marco del Día Nacional de la Prevención de Quemaduras, que se conmemora cada 27 de abril, toda vez que la mayor incidencia ocurre en menores de cuatro años.	https://www.diariodemorelos.com/noticias/advierten-sobre-quemaduras	Bajo	Ratificado
Sequia	Esperan recolecta de agua por fenómeno niña	Diario de Morelos	28 abril 2024	La Comisión Estatal del Agua de Morelos (Ceagua) informa que la temporada de lluvias de 2024 se prevé iniciar oficialmente el 15 de mayo, coincidiendo con el comienzo de la temporada de huracanes y el fenómeno de "La Niña". Se anticipa que estas condiciones favorecerán la recuperación del volumen de agua en presas, lagos y ríos del estado.	https://www.diariodemorelos.com/noticias/esperan-que-la-ni-llene-presas	Bajo	Ratificado
Biológico	Propuestas ante sequia	Diario de Morelos	28 abril 2024	El tratamiento a las aguas residuales, así como una educación consciente sobre el ahorro del vital líquido, fueron parte de las propuestas que presentaron académicos del Tecnológico de Monterrey para mitigar la problemática de la escasez de agua que se vive en la zona centro del país.	https://www.diariodemorelos.com/noticias/proponen-soluciones-ante-crisis-de-agua	Bajo	Ratificado
Biológico	Vacunación vs Sarampión	La Jornada	28 abril 2024	A partir del mes de mayo, se instalará un macro módulo de vacunación contra sarampión y rubéola en el Hospital del Niño Morelense (HNM), por lo que la Secretaría de Salud de Morelos invitó a madres, padres y/o tutores a estar atentos para llevar a niñas y niños.	https://www.lajornadamorelos.mx/sociedad/hospital-del-nino-tendra-drive-in-para-vacunar-contr-el-sarampi-n/	Bajo	Ratificado



<http://ssm.gob.mx>



Servicios de Salud Morelos



@MorelosSalud

Callejón Borda N°3 Col. Centro C.P. 62000
Teléfono (777) 312 62 31 / 314 33 36 ext. 222

**Calle Gómez Azcárate No. 205, Col. Lomas de la Selva
C.P. 62270, Cuernavaca, Morelos. Tel.: 777 102 25 56**

INFORME DE RIESGOS METEOROLÓGICOS

Fecha: 28/04/2024

Semananº18

Coordinación de Vigilancia Epidemiológica

Fuente: Servicio Meteorológico Nacional de México, CONAGUA. <https://proteccioncivil.morelos.gob.mx/>

EL FRENTE FRÍO No. 48 Y UNA LÍNEA SECA OCASIONARÁN FUERTES RACHAS DE VIENTO CON POSIBLES TORBELLINOS EN EL NORESTE DE MÉXICO. ADEMÁS, SE PRONOSTICAN LLUVIAS FUERTES EN CHIAPAS Y QUINTANA ROO

Este día, el **frente frío No. 48** se desplazará sobre el noreste de la República Mexicana, en interacción con una **línea seca** y con las **corrientes en chorro polar y subtropical**, ocasionarán vientos fuertes a muy fuertes con tolvaneras en el norte y noreste del país; además de lluvias y chubascos acompañados de descargas eléctricas, caída de granizo y posible formación de torbellinos en zonas de Coahuila, Nuevo León y Tamaulipas. Durante la noche, el frente frío No. 48 dejará de afectar al país. A su vez, **canales de baja presión** sobre el oriente, centro y sureste del país, aunados al ingreso de **humedad** procedente de ambos océanos, generarán lluvias y chubascos acompañados de descargas eléctricas en ambas regiones, incluida la Península de Yucatán, pronosticándose lluvias puntuales fuertes en zonas de Chiapas y Quintana Roo. La circulación de un **sistema de alta presión** en el Golfo de México, mantendrá evento de surada en las costas de Tamaulipas y Veracruz. Finalmente, continuará el ambiente caluroso a muy caluroso en la mayor parte de la República Mexicana, con temperaturas superiores a 40 °C sobre entidades del litoral del Océano Pacífico, noreste, oriente y sureste del país, así como en la Península de Yucatán.

Los vientos fuertes podrían derribar árboles y anuncios publicitarios.

Lluvias aisladas (0.1 a 5 mm):


Estado de México, Ciudad de México y **Morelos**.

Temperaturas Máximas de 35-40 °C:

Guerrero, **Morelos**, Tamaulipas.

Pronóstico en región Mesa Central:

Por la mañana, ambiente fresco a templado; por la tarde, ambiente muy caluroso a extremadamente caluroso en la región. Cielo medio nublado a nublado con intervalos de chubascos y posibles descargas eléctricas en Hidalgo y Puebla, y lluvias aisladas en Guanajuato, Querétaro, Tlaxcala. Viento de dirección variable de 10 a 25 km/h con rachas de 40 a 60 km/h con posibles tolvaneras en la región.



Recomendaciones de Protección Civil

TEMPERATURAS ALTAS:

- Extremar precaución ante temperaturas altas, dar especial atención a **personas enfermas y de la tercera edad, niños e indigentes**.
- Mantenerse fresco e hidratado, tomar **abundantes líquidos**.
- No exponerse por **tiempos prolongados a los rayos solares** para evitar insolación y golpes de calor.
- Utilizar **ropa y calzado ligero para esta temporada**, de preferencia en colores claros, para evitar que aumente la temperatura corporal e incluso se presente un "golpe de calor".
- **Mantener informada a la población.**

Nivel de riesgo alto

Existe riesgo meteorológico para la población en general, en especial población de alta vulnerabilidad, pudiendo generar deshidratación, golpes de calor, insolación o quemaduras por efectos de radiación solar.



<http://ssm.gob.mx>



Servicios de Salud Morelos



@MorelosSalud

Callejón Borda N°3 Col. Centro C.P. 62000
Teléfono (777) 312 62 31 / 314 33 36 ext. 222

**Calle Gómez Azcárate No. 205, Col. Lomas de la Selva
C.P. 62270, Cuernavaca, Morelos. Tel.: 777 102 25 56**

INFORME DE MONITOREO VOLCÁNICO Y SISMOLÓGICO


Fecha: 28/04/2024

Semanan°18

Coordinación de Vigilancia Epidemiológica

Fuente: Servicio Sismológico Nacional, UNAM. / Centro nacional de Prevención de Desastres (CENAPRED)-SEGOB, SENEAM-SCT y NOAA.

En las últimas 24 horas, mediante los sistemas de **monitoreo del volcán Popocatepetl**, se detectaron **44 exhalaciones** de baja intensidad, acompañadas de vapor de agua, otros gases volcánicos y en ocasiones ligeras cantidades de ceniza. Adicionalmente se registraron **148 minutos de tremor** de alta frecuencia de muy baja amplitud. Durante este mañana y **al momento de este reporte, se observa al volcán con una emisión de vapor de agua y otros gases que se dirige al Este-Noreste.**


NIVEL DE ALERTA		AMARILLO-FASE 2	RECOMENDACIONES PARA LA FASE AMARILLO FASE 2
		<p>El volcán presenta incremento en su actividad, con explosiones esporádicas:</p> <ul style="list-style-type: none"> Pluma continúa de vapor de agua y gas. Caída de ceniza leves a moderadas en poblaciones cercanas. Lanzamiento de fragmentos incandescentes y posibilidad de flujos piroclásticos de corto alcance asociado a las explosiones. Crecimiento y destrucción de domos de lava. Flujos de lodo o escombros de corto alcance. 	<ol style="list-style-type: none"> Continuar con el radio de seguridad de 12 km, por lo que la permanencia en esa área no está permitida. Controlar el tránsito entre Santiago Xalitlintla y San Pedro Nexapa, vía Paso de Cortés. A las autoridades de Protección Civil, mantener sus procedimientos preventivos, de acuerdo con sus planes operativos. A la población se le recomienda eleva la atención a los avisos de las autoridades de su localidad y se exhorta a no acercarse al volcán, y mucho menos al cráter. Mantenerse fuera de cañadas ante posibles flujos de lodo, principalmente en temporada de lluvias.

PRONOSTICO DE CAIDA DE CENIZA

En caso de una exhalación de ceniza volcánica, el pronóstico de trayectoria hacia el este-noreste (simulando exhalación cada hora en las próximas 6 horas), a su paso por la zona oeste, centro-norte y noreste del estado de Puebla; zona suroeste, sur, sureste, centro, este y noreste del estado de Tlaxcala; zona centro y centro-norte del estado de Veracruz y Golfo de México, para las **primeras 12 horas de pronóstico** (de las 09:00 a las 21:00 hora local). Posteriormente, para las **últimas 12 horas de pronóstico** (de las 21:00 a las 09:00 hora local del día siguiente), las trayectorias continuarán sobre la zona centro del estado de Veracruz y el Golfo de México Dichas trayectorias pronostican la dirección principal de emisiones de la pluma de gas, vapor de agua y/o cenizas volcánicas, procedentes del Volcán Popocatepetl.

SIN PRONOSTICO DE CAIDA DE CENIZA PARA EL ESTADO



SISMOS	<p>Se registró sismo de magnitud de 4.1 grados Richter, a las 15:25:01 hrs con localización del epicentro a 163 km al suroeste de Tonalá, Chiapas.</p> <p>NO PERCIBIDO EN EL ESTADO DE MORELOS.</p>	
	<h3>REPORTE DE DAÑOS A LA POBLACION</h3>	
	<p>PROTECCIÓN CIVIL</p>	<p>Sin reporte de daños a la población ni a la infraestructura en salud.</p>



<http://ssm.gob.mx>



Servicios de Salud Morelos



@MorelosSalud

Callejón Borda N°3 Col. Centro C.P. 62000
Teléfono (777) 312 62 31 / 314 33 36 ext. 222

**Calle Gómez Azcárate No. 205, Col. Lomas de la Selva
C.P. 62270, Cuernavaca, Morelos. Tel.: 777 102 25 56**

INFORME DE MONITOREO DE TEMPERATURAS Y CALIDAD DEL AIRE

Fecha: 28/04/2024

Semana N°18

Coordinación de Vigilancia Epidemiológica

Fuente: Comisión Estatal de Agua (CEAGUA)



PRONOSTICO DE TEMPERATURAS POR MUNICIPIO

Municipio	Min.	Max.	Municipio	Min.	Max.
Amacuzac	20°	41°	Tepalcingo	22°	38°
Cuautla	18°	35°	Ayala	21°	39°
Jiutepec	20°	36°	Huitzilac	08°	25°
Temixco	19°	38°	Tepoztlán	19°	35°
Tlaltizapan	19°	40°	Zacualpan	16°	34°
Axochiapan	22°	39°	Tlaquiltenango	23°	43°
Cuernavaca	18°	36°	Puente de Ixtla	21°	41°
Jojutla	23°	41°			

TEMPERATURAS MÁXIMAS Y MÍNIMAS, ULTIMAS 24 HRS

Mínimas

Huitzilac 08°
25°

Tetela del Volcán 13°
27°

Totolapan 15°
29°

Ocuituco 15°
30°

Máximas

Tlaquiltenango 23°
43°

Jojutla 23°
41°

Axochiapan 22°
39°

Zacatepec 23°
39°



CALIDAD DEL AIRE

ÍNDICE AIRE Y SALUD	NIVEL DE RIESGO ASOCIADO	RECOMENDACIONES	
		GRUPOS SENSIBLES	PARA TODA LA POBLACIÓN
<p>Estación de Monitoreo Cuernavaca Centro, Morelos</p> <p>65 Moderado Updated on Sunday 15:00 temperature: 32°C</p> <p>current past 2 days</p> <p>PM2.5 AQI 65 12 18 sábado 6 12 18 domingo 6 12 min max 61 127</p> <p>PM10 AQI 57 12 18 sábado 6 12 18 domingo 6 12 min max 40 67</p>	<p>Moderado</p> <p>Las personas sensibles pueden experimentar síntomas respiratorios (asmáticos), posible agravamiento de enfermedad pulmonar y cardiaca en personas con enfermedad cardiopulmonar y adultos mayores.</p>	<p>Considera reducir las actividades físicas vigorosas al aire libre.</p>	<p>Disfruta las actividades al aire libre.</p>



<http://ssm.gob.mx>



Servicios de Salud Morelos



@MorelosSalud

Callejón Borda N°3 Col. Centro C.P. 62000
Teléfono (777) 312 62 31 / 314 33 36 ext. 222

Calle Gómez Azcárate No. 205, Col. Lomas de la Selva
C.P. 62270, Cuernavaca, Morelos. Tel.: 777 102 25 56

INFORME DE MONITOREO EPIDEMIOLÓGICO

Fecha: 28/04/2024

Semanan°18

Coordinación de Vigilancia Epidemiológica

Fuente: Jurisdicciones Sanitarias del estado de Morelos.

JURISDICCION SANITARIA I:

- ☞ AL MOMENTO DE ESTE REPORTE Y COMO PARTE DEL SEGUIMIENTO A LOS CASOS DE IMPORTANCIA EPIDEMIOLOGICA LA UIES ESTATAL **NO HA RECIBIDO INFORME DE EVENTOS EXTRAORDINARIOS DE NOTIFICACION INMEDIATA** POR PARTE DE LA JURISDICCION SANITARIA DE:
- **TEMPERATURAS NATURALES EXTREMAS**
 - **CASOS SOSPECHOSOS DE SARAMPION**

JURISDICCION SANITARIA II:

- ☞ AL MOMENTO DE ESTE REPORTE Y COMO PARTE DEL SEGUIMIENTO A LOS CASOS DE IMPORTANCIA EPIDEMIOLOGICA LA UIES ESTATAL **NO HA RECIBIDO INFORME DE EVENTOS EXTRAORDINARIOS DE NOTIFICACION INMEDIATA** POR PARTE DE LA JURISDICCION SANITARIA DE:
- **TEMPERATURAS NATURALES EXTREMAS**
 - **CASOS SOSPECHOSOS DE SARAMPION**

JURISDICCION SANITARIA III:

- ☞ AL MOMENTO DE ESTE REPORTE Y COMO PARTE DEL SEGUIMIENTO A LOS CASOS DE IMPORTANCIA EPIDEMIOLOGICA LA UIES ESTATAL **NO HA RECIBIDO INFORME DE EVENTOS EXTRAORDINARIOS DE NOTIFICACION INMEDIATA** POR PARTE DE LA JURISDICCION SANITARIA DE:
- **TEMPERATURAS NATURALES EXTREMAS**



<http://ssm.gob.mx>



Servicios de Salud Morelos



@MorelosSalud

Callejón Borda N°3 Col. Centro C.P. 62000
Teléfono (777) 312 62 31 / 314 33 36 ext. 222

**Calle Gómez Azcárate No. 205, Col. Lomas de la Selva
C.P. 62270, Cuernavaca, Morelos. Tel.: 777 102 25 56**